


# châtonnaye



JACQUES AMEY


7eE<sub>1</sub>

# TABLE DES MATIERES

	<u>Page</u>
INTRODUCTION	3
 <u>Première partie: GEOGRAPHIE PHYSIQUE</u>	
1. Aspects géographiques	6
2. Aspects géologiques	7
3. Le climat	8
4. L'hydrographie et l'approvisionnement en eau	8
 <u>Deuxième partie: GEOGRAPHIE HUMAINE</u>	
1. L'historique	10
1.1 L'histoire de la commune	10
1.2 L'église et la paroisse	15
1.3 Familles originaires de Châtonnaye	15
2. L'évolution démographique	16
2.1 L'évolution de la population	16
2.2 La composition de la population résidente	19
2.3 Le mouvement naturel de la population	23
2.4 Le mouvement migratoire	23
3. La religion	27
4. Le développement urbaniste	27
4.1 Le remaniement parcellaire	27
4.2 Surface bâtie de la commune	27
4.3 Les logements	29
4.4 La protection des sites	29
 <u>Troisième partie: GEOGRAPHIE ECONOMIQUE</u>	
1. Les ressources	34
2. Les secteurs d'activité	34
2.1 Répartition de la population par secteur d'activité	34
2.2 Le secteur primaire	38
2.3 Le secteur secondaire	40
2.4 Le secteur tertiaire	40
3. Transports et communications	40
4. Relations de la commune avec l'extérieur	41

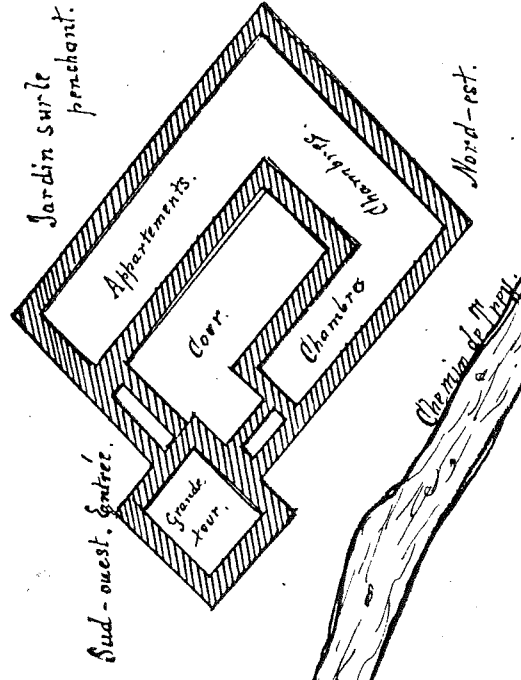
# Château Comtesson.

Incendie' par les troupes de l'évêque de Lang-  
danne en 1275.




On ne peut que faire des suppositions  
il reste trop peu de ruines; mais en sondant  
le terrain, on peut établir à peu près, selon  
l'architecture du temps, un plan quelconque  
de ce château.

# Plan de l'ancien château Comtesson.



# Village du Reposia

Incendie' en 1275.



A M. Bernard Page

"Monographie communale"

Collège St-Michel, Janvier 1984

J.A.

## LES ARMOIRIES DE CHATONNAYE:

"Ces armoiries sont un écu tranché obliquement d'argent et de sable, portant un coq pur argent. Ainsi, l'écusson est blanc et noir; le coq est de couleur rousse, tirant sur le rouge, mais la crête et les barbillons sont rouges vifs. Le coq paraît monter la ligne qui partage l'armoirie en deux."

Ces armoiries sont une variante de celles de l'ancienne maison féodale de Châtonnaye disparue au 15e siècle.<sup>1</sup>



Vue panoramique du village

CANTON DE FRIBOURG

KANTON FREIBURG

Echelle 1:300 000  
Masstab

210

200

190

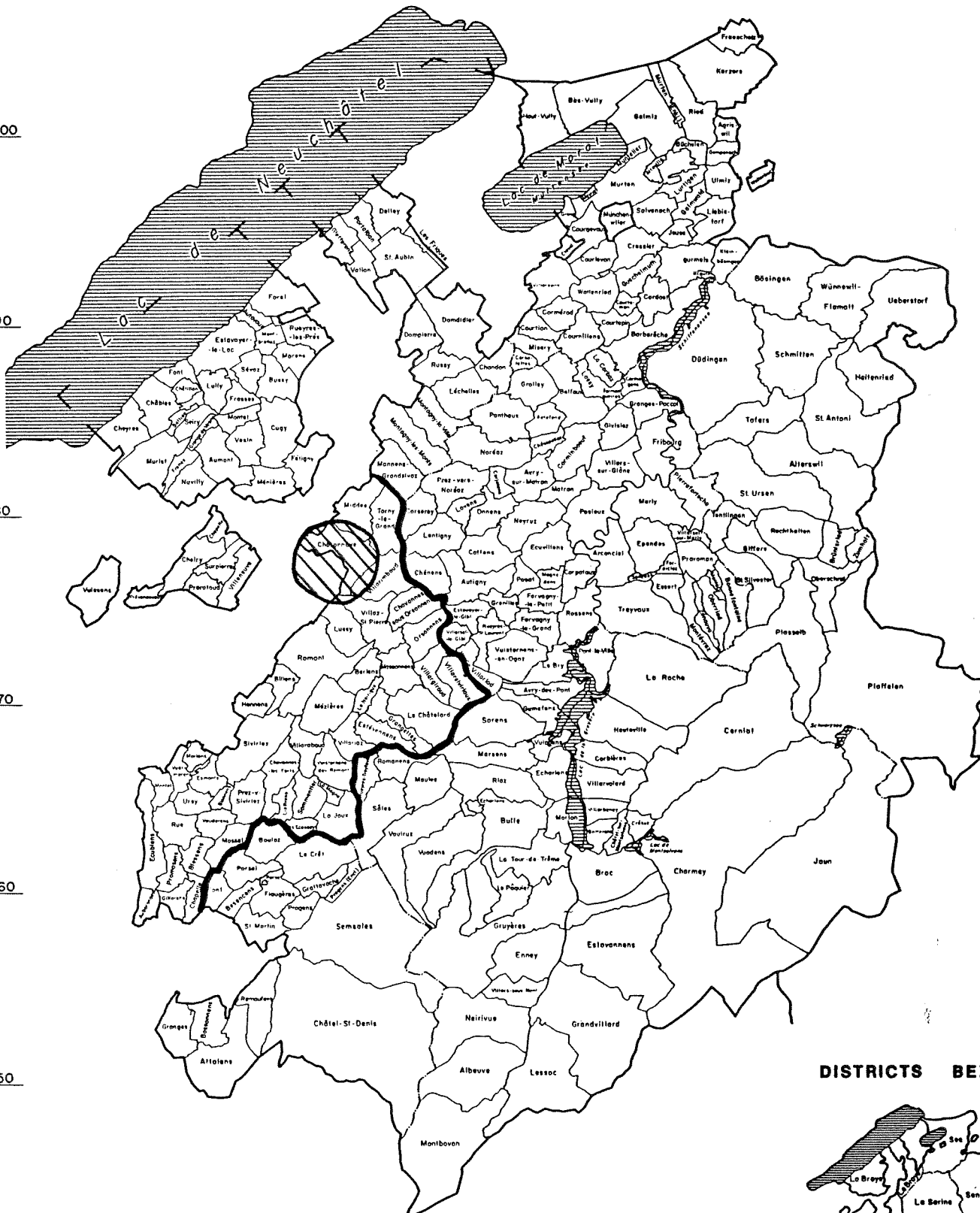
180

170

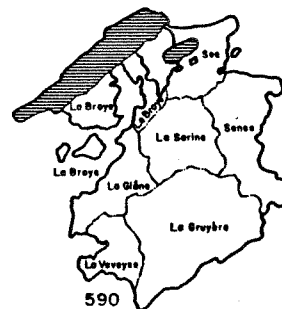
160

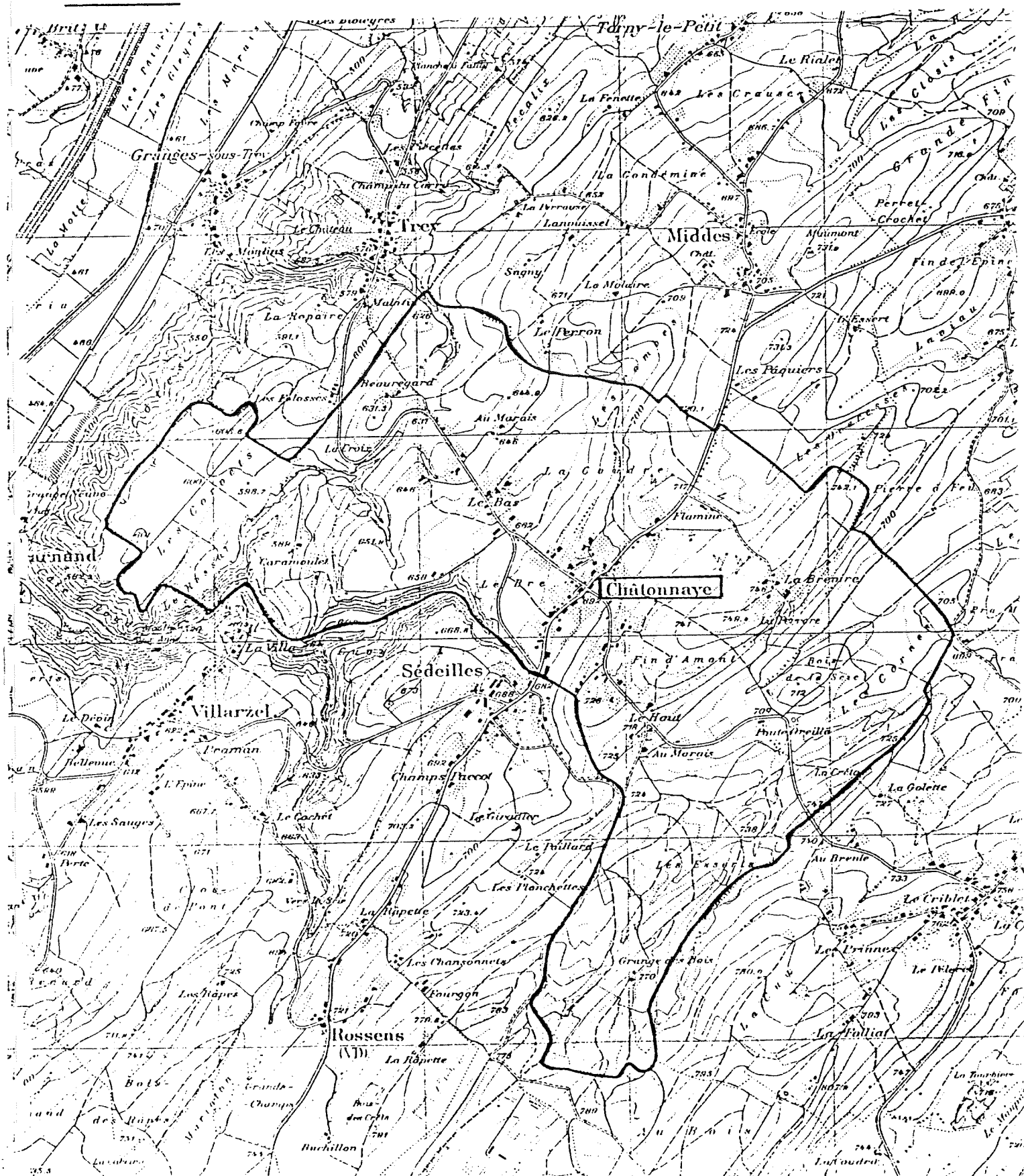
150

140



DISTRICTS BEZIRKE

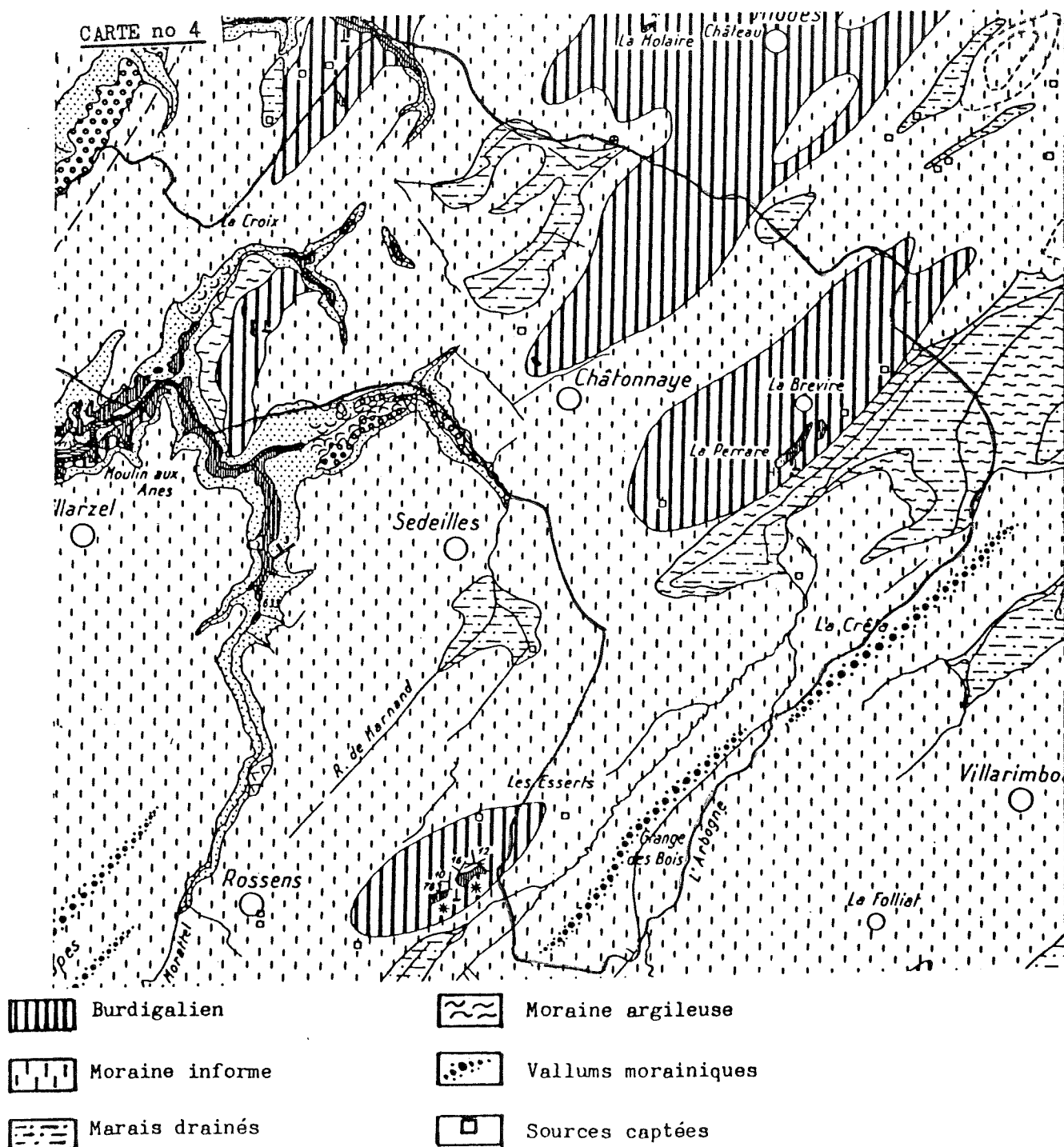




## 2. ASPECTS GEOLOGIQUES

=====

La géologie de Châtonnaye ne comporte aucune caractéristique spéciale. Néanmoins, le territoire communal est essentiellement formé de moraine informe. C'est le terme le plus commun et le plus répandu du complexe würmien. Il résulte du délavage des différents types de moraines par les eaux de fusion sous et périglaciaires. Les particules argileuses étant entraînées, il ne reste plus qu'un amas de terre et de blocs. Le processus se poursuit actuellement à une échelle plus faible par l'action des eaux de ruissellement et d'infiltration. Le reste du territoire est formé de molasse (Burdigalien, sous faible couverture morainique affleurant), de marais drainés, de moraine argileuse (moraine de fond) et de Vallums morainiques. Il y a aussi quelques sources captées.





### 3. LE CLIMAT

=====

Châtonnaye ne présente aucune caractéristique particulière. On constate qu'il n'y a pas de grandes différences avec la région de Fribourg-ville.

#### \* Tableau: les températures

Janvier	- 1.6°C	Juillet	16.6°C
Février	- 0.7°C	Août	15.9°C
Mars	3.0°C	Septembre	12.7°C
Avril	6.7°C	Octobre	7.6°C
Mai	11.5°C	Novembre	2.7°C
Juin	14.8°C	Décembre	- 0.4°C

On note qu'au mois de février 1956, la moyenne était de - 9,4°C alors qu'au mois d'août 1947, elle était de 19,1°C.

#### \* Tableau: les précipitations

Janvier	69 mm	Juillet	111 mm
Février	65 mm	Août	117 mm
Mars	78 mm	Septembre	107 mm
Avril	82 mm	Octobre	88 mm
Mai	99 mm	Novembre	84 mm
Juin	116 mm	Décembre	82 mm

On note aussi qu'au mois de février 1959, la moyenne n'était que de 1 mm alors qu'au mois de novembre 1950, elle était de 301 mm.

En comparaison avec la région de Fribourg-ville, on constate que les précipitations annuelles sont de: 1098 mm pour Châtonnaye  
999 mm pour Fribourg

et que les températures moyennes sont de:

7.4°C pour Châtonnaye  
8.0°C pour Fribourg

Ces données représentent une moyenne de 1901 à 1960 (Source: Institut Suisse de Météorologie, Zurich)

### 4. L'HYDROGRAPHIE ET L'APPROVISIONNEMENT EN EAU

=====

Deux ruisseaux serpentent le territoire communal: le Ruisseau des Roches, qui va se jeter dans la Broye à Granges-Marnand et l'Arbogne. Actuellement, l'approvisionnement en eau se fait à la station de pompage de Maconnens.

Les propriétaires de la source sont les communes de Villarimboud (1/3) et Châtonnaye (2/3). Il existe donc un consortium des eaux entre ces deux communes.

De plus, un accord avec la commune de Villaz-St.Pierre s'est fait. Les communes de Châtonnaye et Villarimboud sont prêtes, en cas d'incendie ou de sécheresse, à vendre de l'eau à Villaz-St.Pierre. Il est certain que l'eau dont les habitants de Châtonnaye disposent est très chère. Des barèmes très compliqués ont été établis afin de distinguer chaque cas. On peut toutefois dire qu'une famille de 3 personnes payera environ 160 Fr. d'eau par trimestre. Seulement trois maisons disposent encore de sources privées.

Les sources dont dispose la commune débitent: 350 litres/min, ce qui peut représenter 504 m<sup>3</sup>/jour.

Les normes sont:                    80 - 100 lit/hab. et par jour  
    75 lit/vache et par jour

Ainsi pour Châtonnaye:	90 x 376 habitants = 33840 lit
	<u>75 x 778 bovins        = 58350 lit</u>
	total                                92,190 m <sup>3</sup> /jour
	=====

On constate donc que Châtonnaye dispose de suffisamment d'eau. Ainsi, le pompage n'a lieu que de nuit, car c'est la nuit que le coût est le plus bas.

DOCUMENT: Parchemin de 1727

Honorable Pierre fils de feu, Jacques Page de Châtonnaye, reconnait avoir une dette de 90 écus petits envers Catherine, née Péclat. Payable à requête.

Personne Pierre fils de feu  
 solus la Jacques Page de Châtonnaye, sous pro-  
 conce des meses de faire ratifier les presentes par  
 1728 honoree Catherine nee Péclat, veuve  
 1729 du predict Jacques Page sa mere. La  
 1730 1731 premiere fois, qu'elle viendrat dans cette  
 1732 1733 ville, sachant & bien avisé pour lui & les  
 1734 1735 Siens, confesse de liquidement devoir à  
 1736 1737 honble Jacques Page Sieur Justicier dudit  
 1738 1739 lieu, fils de feu honble Petreman Page  
 1740 en son temps Sieur Lieutenant dudit Châton-  
 naye, present & acceptant. **ASCavoir** la  
 somme de quatre vingt & dix écus petits  
**Derivants** de legitime, amiable, &  
 reel prêt en argent à contentement receus.  
**Payables** à Requête avec la Pense equi-  
 table, & par vingt écus, que ledit Sieur  
 Creancier s'oblige de recevoir toute fois  
 & quantes qu'ils lui seront presentes  
 sous l'obligation de tous les biens dudit  
 Debitur, specialement d'un morcel de  
 prés, sis dans ledit Châtonnaye à côté

& derriere sa maison iouate George Page de  
la Chaussiat du vent, & plusieurs contours  
de la fin de la Chauss. Cadrat devers la  
bise, avec ses autres limites, ne sachant  
qu'il soit affecté à d'autres, le tout à  
peynes de Dams. Fait dans Romont sous  
Renonciations, & autres clauses nécessaires,  
le huitième de Mars, en l'année MDCXXVII  
cento vingt sept, présents les Sieurs Nicolas  
Joseph Vulleret Justicier, & Joseph Gransonney  
bourgeois de Romont témoins appelés.

La predite Catherine nee Peclat, mere d'un  
premier Pierre Page Debiteur sciement  
pour Elle a ratifié, approuvé, & corroboré le  
contenu de cette obligation pour devoir avoir force  
& vigueur, & par ainsi sortir ses pleins effets, sous  
promesse de n'y jamais contrevenir, obligeante  
pour ces tous ses biens à peynes de Dams. fait  
audit Romont sous les mêmes formalités que dessus  
le quinzième avril au premier 1727. en presence  
des honns. Jacques fut Claude Jacquier, & Jean  
Joseph fils de fut Jean Chassot, tous deux de  
depre paroisse de Syverier témoins demandés.

Idem  
J. Gillier

## 1.2 L'église et la paroisse

La première mention d'une chapelle dans le village de Châtonnaye est de l'année 1524. 142 ans plus tard, cette chapelle tombait en ruine et on en construisit une nouvelle (1666). Elle ne fut consacrée qu'en 1700, par Mgr Pierre de Montenach. En 1792, Châtonnaye formula le souhait d'être érigé en paroisse. Torny et Middel, pour des raisons financières, s'opposèrent. En 1794, la séparation fut néanmoins votée et approuvée par le gouvernement et l'évêché.

La chapelle de 1700 était devenue insuffisante et en 1860, la commune prit la décision de construire une église de M. Fraise, architecte. Ce nouveau sanctuaire fut consacré par Mgr Marilley, le 22 août 1884.

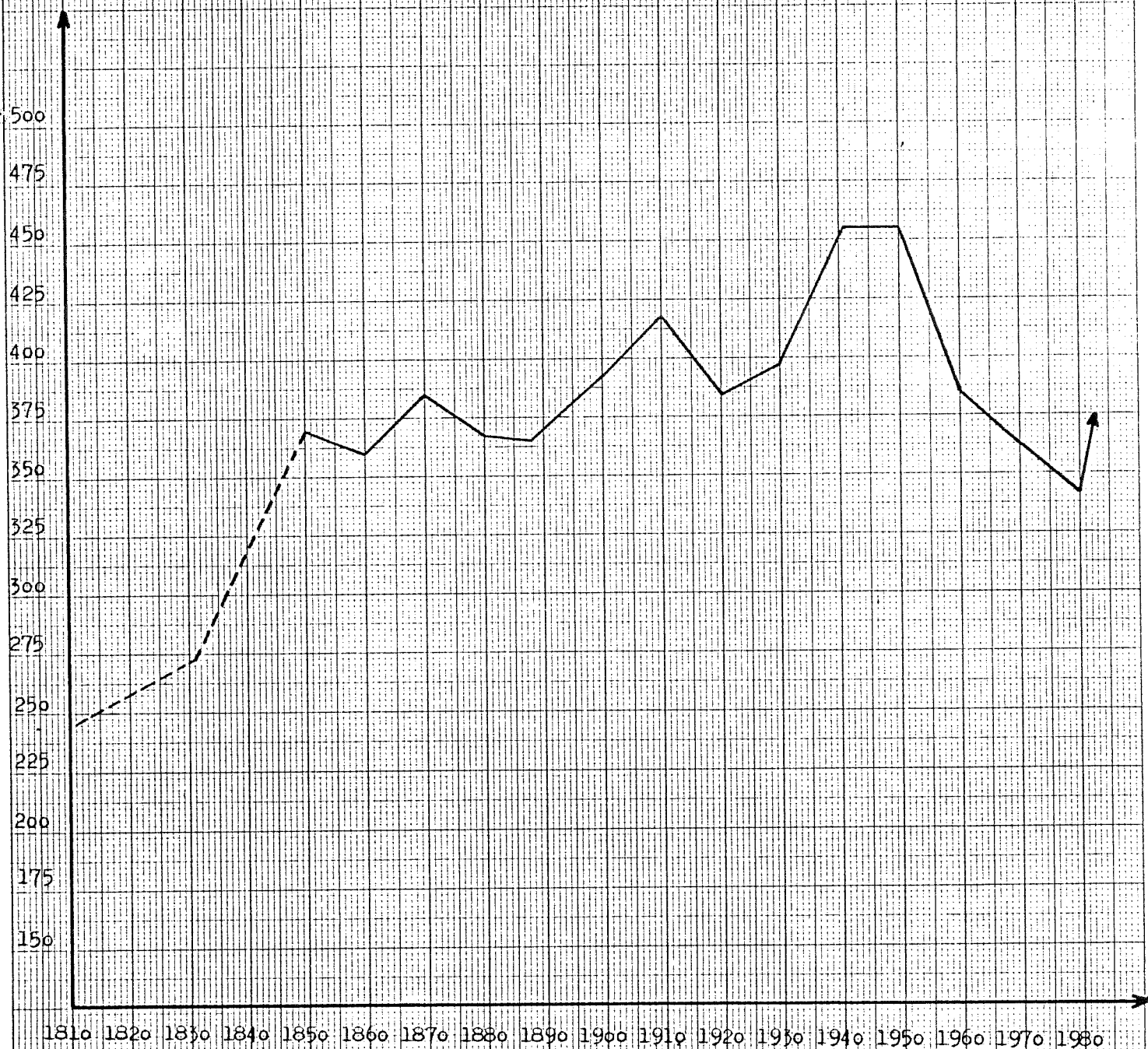
C'est en 1949 que la commune entreprit d'importantes rénovations. La voûte est trilobée, ce qui lui donne l'apparence d'être plus élevée qu'elle ne l'était auparavant. Le bas de l'église a été un peu avancé et, dans les embrasures créées par cette nouvelle disposition, on a placé deux confessionnaux. (D'un côté, l'escalier donnant accès à la tribune et, de l'autre, un baptistère doté d'un vitrail de Yoki: le baptême de l'eunuque).

M. l'Abbé Charrière dirige aujourd'hui la paroisse de Châtonnaye en tâchant de maintenir une certaine tradition dans les cérémonies.  
Patronne: Ste-Anne.

## 1.3 Noms de famille originaires de Châtonnaye:

Page, Péclat, Débieux, Maudonnet, Mondoux, Nidegger, Terrapon, Vaucher, Gillon, Crausaz *Pennewald*

GRAPHE no 1 : Population de Châtonnaye de 1811 à aujourd'hui.



(Source: Service de statistique de l'Etat de Fribourg)

## 2.2 Composition de la population résidente

### a) par nationalité

La part des étrangers a toujours été faible dans la commune. Elle atteint actuellement 4,78 % de la population. On constate néanmoins un mouvement assez rapide. Ce mouvement est dû principalement à la station CRM.

En 1983 il y a :

- 4 Français avec un permis d'établissement valable jusqu'en 1985
- 4 Espagnoles avec un permis d'établissement valable jusqu'en 1984
- 4 Anglais avec un permis d'établissement valable jusqu'en 1985
- 2 Italiens avec un permis d'établissement valable jusqu'en 1985
- 2 Français avec un permis d'établissement valable jusqu'en 1984
- 1 Italien avec un permis d'établissement valable jusqu'en 1985
- 1 Espagnole, saisonnier, avec une autorisation de séjour jusqu'au 17 décembre 1983.

### b) par sexe et par âge

1950 - 1960: Cf. graphe No 2

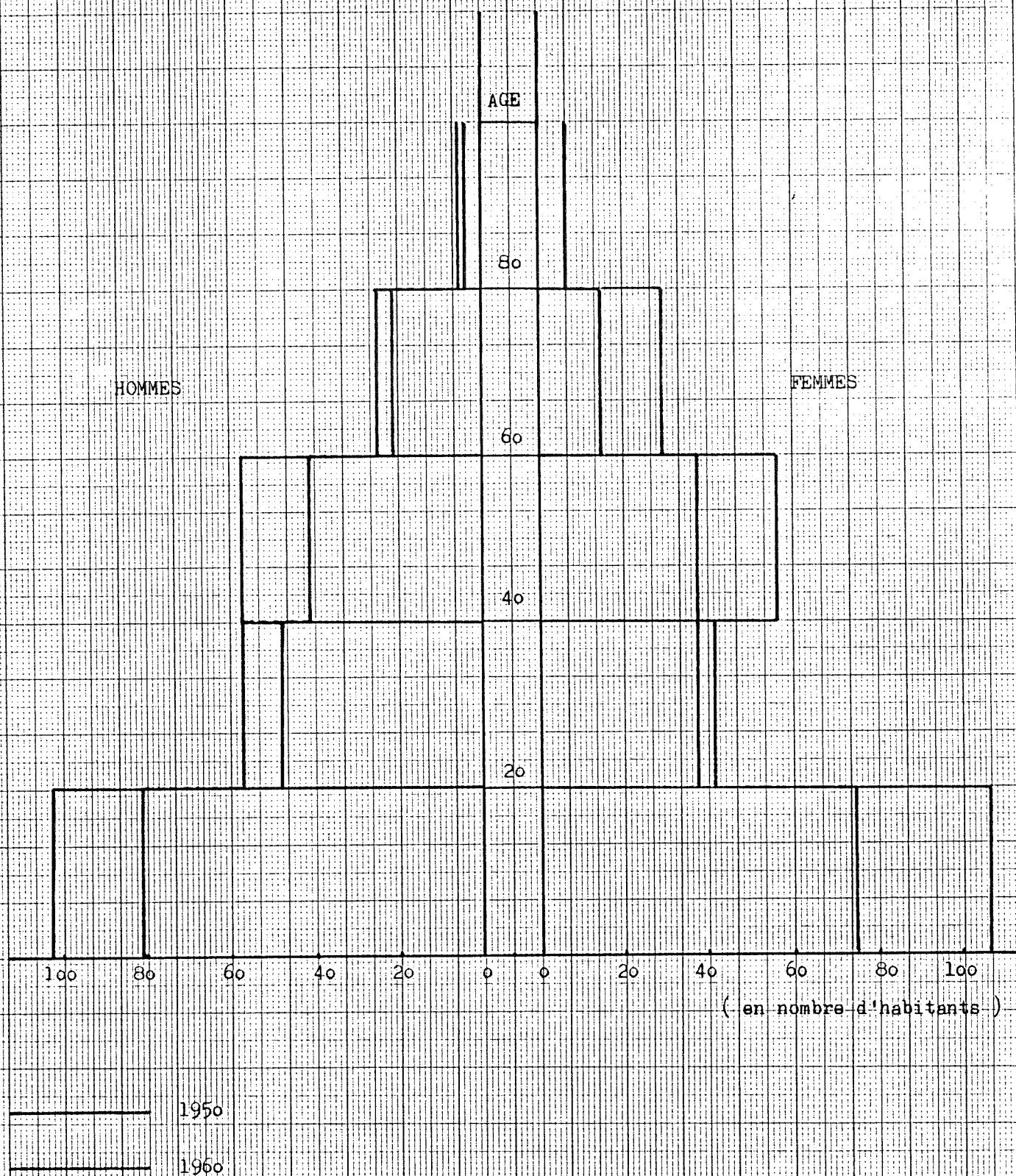
- En 1950, la base de la pyramide était encore très large. 1960 annonce déjà le début de la chute du taux de natalité, donc de la chute de la couche de la population de 0-20 ans. Nous sommes en pleine période d'exode rurale, et l'exode s'est surtout ressentie dans les couches basses de la pyramide. Ce phénomène est très connu en Suisse pendant cette période, car les grandes villes jouaient le rôle de pôle d'attraction. Ainsi, le départ de famille va avoir une influence sur le taux de natalité.
- La population active n'a pas été très touchée par le boum économique des années 50-60. On constate toutefois une diminution en absolu.
- La population inactive vieille augmente, et ceci surtout chez les femmes. C'est le début du vieillissement de la population.

En résumé, l'évolution de la population de 1950 à 1960 représente bien la composition d'une population en majeure partie de paysans qui a subi l'exode rurale.



GRAPHE no 2 :

Composition de la population de Châtonnaye par classes d'âge.  
(pyramide des âges)



(Source: Service de statistique dell'Etat de Fribourg)



1970 - 1980: Cf. graphe No 3

- La classe d'âge de 0-20 ans a tendance à se stabiliser, bien qu'elle diminue encore. On remarque en effet que le taux de natalité passe de 20,8 o/oo à 17,1 o/oo.
- Le même phénomène s'applique à la couche des personnes en âge d'activité. Il y a en effet une certaine stabilité, bien que l'on constate une faible diminution en chiffre absolu. (ceci par rapport à la pyramide des années 50-60).
- En ce qui concerne la population inactive vieille, on constate un élargissement des couches. Le progrès de la médecine et la construction d'un HLM ne sont pas étrangers à cela. Cette nouvelle construction a en effet provoqué l'arrivée de nouvelles personnes retraitées.

En résumé nous sommes devant une pyramide qui s'est bien stabilisée. Bien que la base diminue encore, il y a toujours la possibilité de prévoir une plus grande demande de main-d'oeuvre dans moins de 10 ans. Les chiffres de ces 3 dernières années sont très favorables. Toutefois, il faut noter le problème de la dénatalité qui peut engendrer de graves problèmes pour la Suisse. Autre danger, qui est en fait un problème à la mode et très pressant, c'est le vieillissement de la population. A long terme se pose pour la région la question d'une politique génératrice: la création peut-être d'une maison de retraite pour l'ensemble du Gibloux.

\* Tableau de la population par groupe d'âge

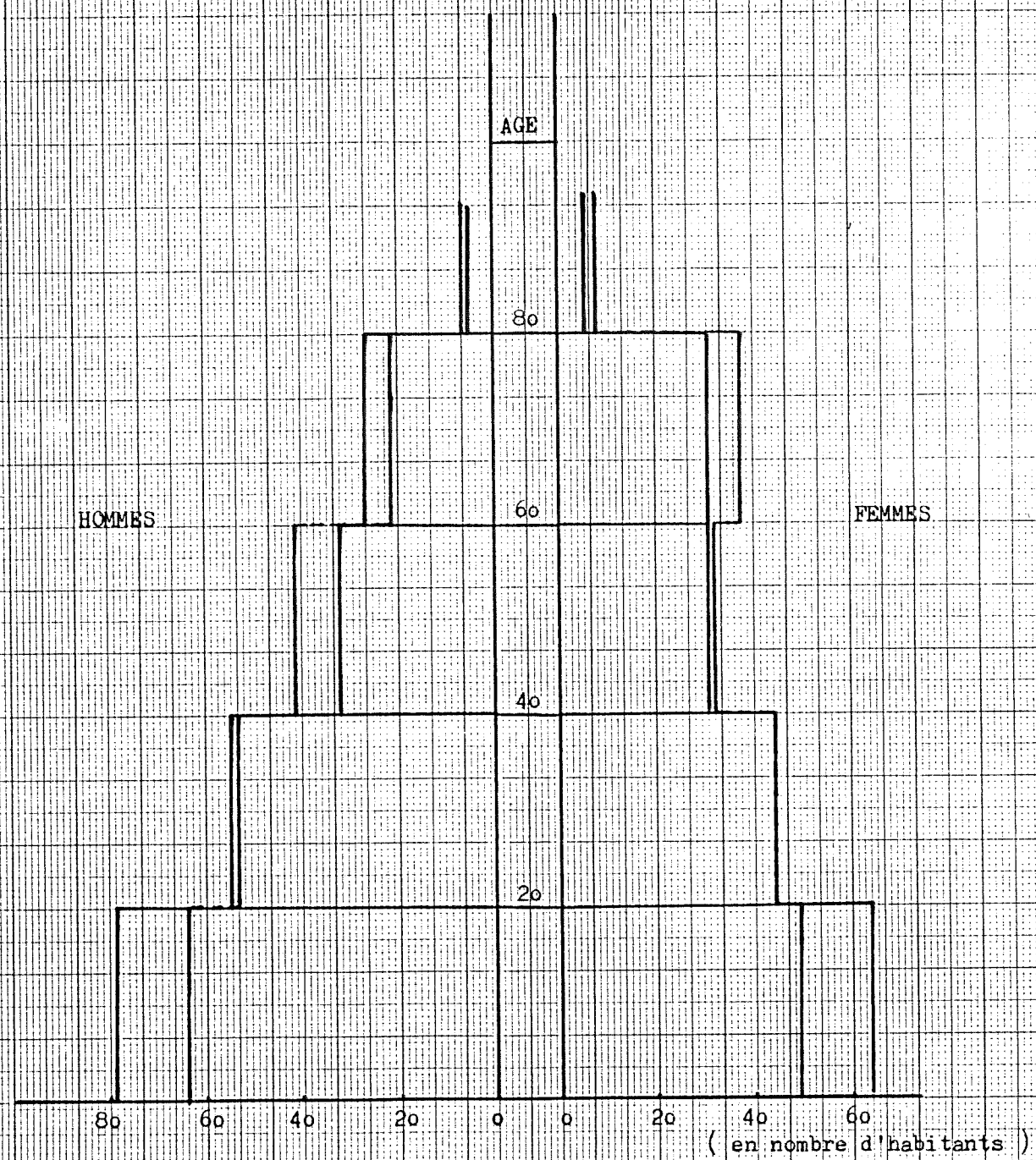
Année	0-19	20-60	60 et plus
1950	212	198	43
1960	154	176	50
1970	143	162	57
1980	113	170	59

(Source: Service de statistique de l'Etat de Fribourg)

Ce tableau résume bien le commentaire fait sur les pyramides.

GRAPHE no. 3 :

Composition de la population de Châtonnaye par classes d'âge.  
(pyramide des âges)



— 1970  
- - 1980

(Source: Service de statistique de l'Etat de Fribourg)

### 2.3 Le mouvement naturel de la population

\* Tableau: taux de natalité en o/oo

	1950-1960	1960-1970	1970-1980
Châtonnaye	21,1	20,8	17,1
Canton de Fribourg	19,3	19,4	14
<sup>3</sup> Suisse (60-70-80)	17,6	15,8	11,6

(Source: Service de statistique de l'Etat de Fribourg)

Le taux de natalité de Châtonnaye est toujours supérieur soit à la moyenne du canton de Fribourg, soit à la moyenne suisse. Le plus grand écart se situe dans les années 70-80; c'est le phénomène du retour au village des jeunes familles. Actuellement le taux global de fécondité a tendance à s'aligner sur la moyenne suisse. En effet, le village devient un lieu de résidence pour les familles dont le nombre d'enfants varie autour de deux.

Tableau: taux de mortalité en o/oo

	1950-1960	1960-1970	1970-1980
Châtonnaye	10,3	13,8	8,3
Canton de Fribourg	9,2	9,7	5
<sup>3</sup> Suisse (60-70-80)	7,9	6,7	2,3

(Source: Service de statistique de l'Etat de Fribourg)

Ce tableau confirme les explications et commentaires faits lors de l'étude des pyramides des âges.

### 2.4 Le mouvement migratoire de la population

Lorsque l'on parle du mouvement migratoire, il faut faire la distinction entre les migrations définitives, (celles qui donnent lieu à une modification du lieu de résidence) et les migrations alternatives (celles qui donnent lieu à un déplacement de la population à intervalles réguliers, sans modification du lieu de résidence).

## a) les migrations définitives

\* Tableau: solde migratoire (taux annuel en o/oo)

	1950-1960	1960-1970	1970-1980
Châtonnaye:	- 116	- 69	- 47

(Source: Service de statistique de l'Etat de Fribourg)

L'évolution du mouvement migratoire correspond tout à fait, en premier lieu, à l'exode rural des années 50-60. On remarque en effet que durant cette période, il y a eu de nombreux départs, soit en ville de Fribourg ou ailleurs à Genève par exemple. Il est à noter que ces villes jouaient le rôle de pôle d'attraction durant le boom économique. On remarque que ce phénomène est très marqué à Châtonnaye, et qu'il s'est même poursuivi jusqu'en 1960-70. Mais dès la fin de la haute conjoncture, on assiste au retour, ou plutôt, à l'arrivée d'immigrants ainsi que de personnes parties autrefois en pleine haute conjoncture.

## b) les migrations alternantes

\* Tableau: évolution du pendularisme

	1970	1980
Immigrants quotidiens	8	14
Emigrants quotidiens	32	51
Personnes travaillant dans la commune	101	99
Personnes actives habitant Châtonnaye	125	136
Personnes actives restant dans la commune	93	85

(Source: Service de statistique de l'Etat de Fribourg)

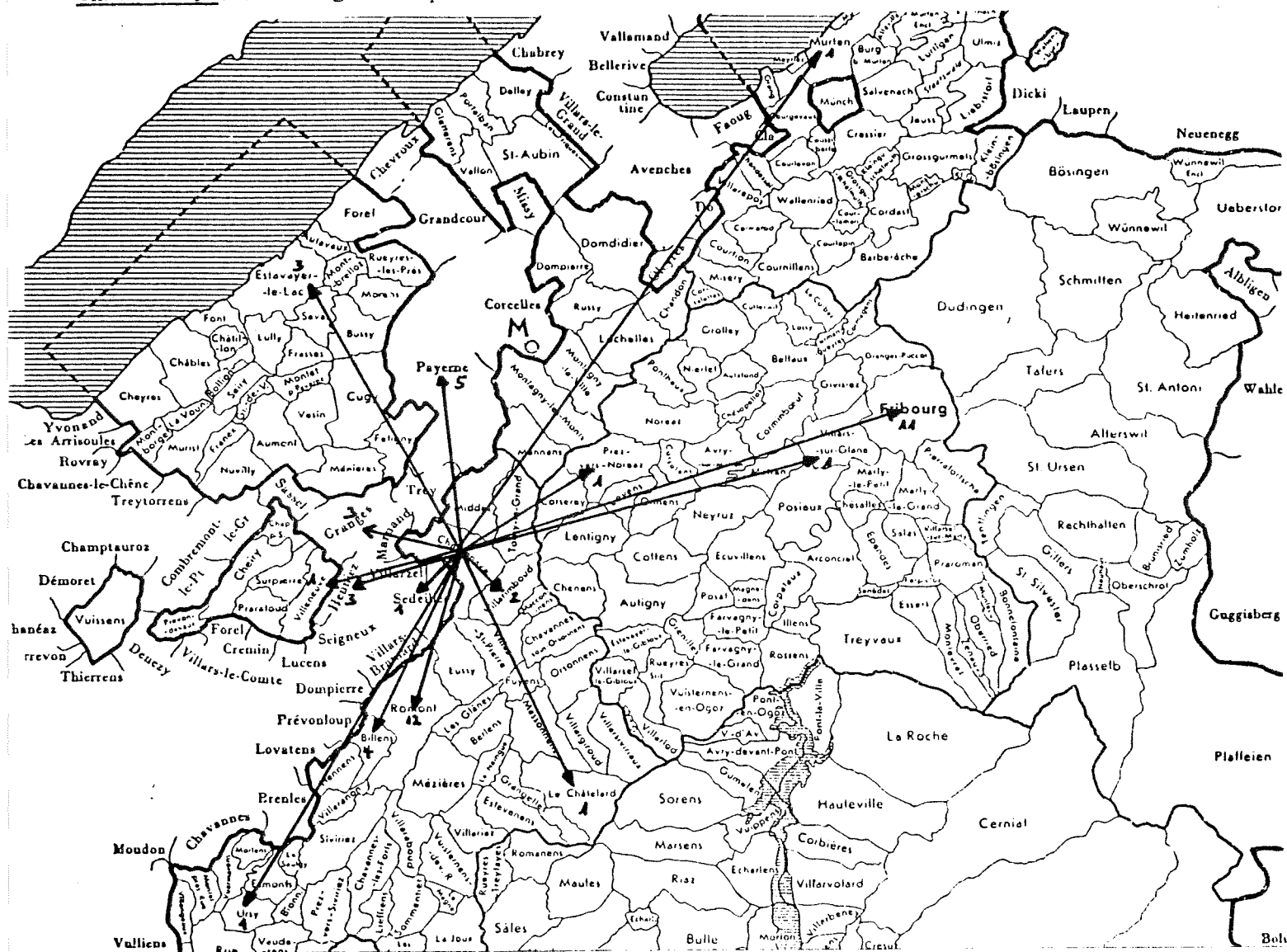
- On observe que le nombre de personnes actives habitant dans la commune a augmenté de 8.8 % par rapport à 1970. Mais on constate

que le nombre de personnes actives restant dans la commune n'a pas augmenté, mais au contraire diminué. Ainsi, cette augmentation de population active est due à l'arrivée de personnes qui continuent de travailler à l'extérieur de la commune.

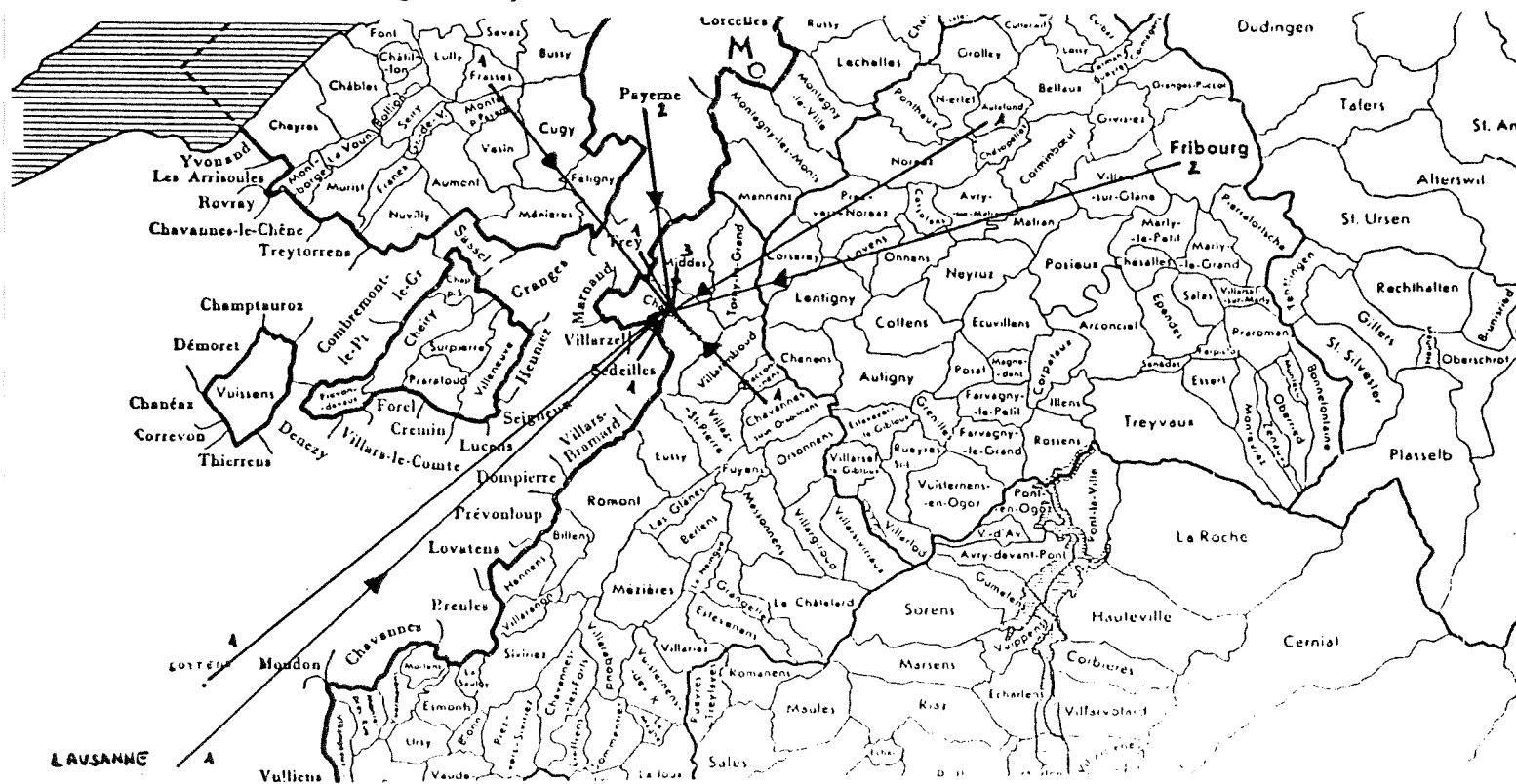
- le nombre d'émigrants a augmenté de 59,4 % par rapport à 1970. En tant que commune rurale, Châtonnaye n'a pas les moyens ou la possibilité d'offrir un grand nombre de places de travail à l'intérieur même de la commune. Ainsi on constate que le 37,5 % de la population active de la commune s'en va travailler à l'extérieur.

Dès lors il est intéressant de connaître le lieu de travail des émigrants de la commune ainsi que la provenance des immigrants. Cf. carte No 5.

CARTE no 5 : Les émigrants quotidiens



: Les immigrants quotidiens



### 3. LA RELIGION<sup>5</sup> =====

Notre pays a connu plusieurs guerres de religion au cours de son histoire. Mais depuis 1848, la Constitution fédérale garantit la liberté religieuse et assure de ce fait la paix confessionnelle. Châtonnaye pour sa part a toujours été une commune très catholique. Les chiffres sont là pour le prouver:

\* Tableau: la religion (en % de la population)

	1950	1960	1970	1980
Catholique	97	94,75	92,25	90,35
Protestant	3	5,25	7	7,3
Autres	-	-	0,25	2,35

### 4. LE DEVELOPPEMENT URBANISTE =====

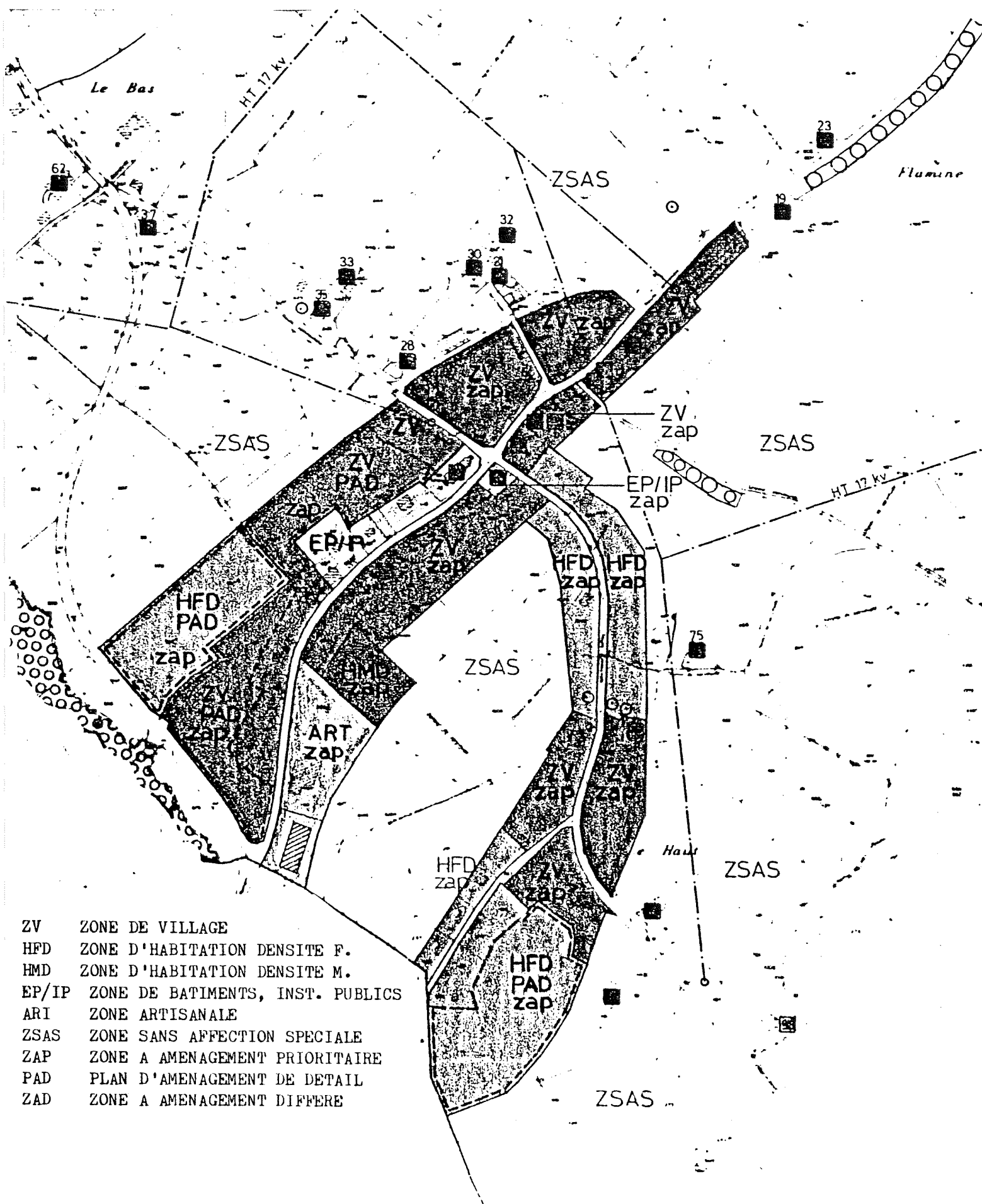
#### 4.1 Le remaniement parcellaire

La commune de Châtonnaye n'a plus effectué de remaniement parcellaire officiel. Toutefois, les paysans s'arrangent très bien entre eux, et effectuent eux-mêmes des échanges de terrain. A noter que 90 hectares de terrain disposés sur le territoire communal sont cultivés par des paysans des communes de Trey, Middel et Villarimboud.

#### 4.2 Les surfaces bâties de la commune (Cf. carte No 6)

Les terrains bâtis ne représentent que le 4,43 % (= 28 hectares) de la superficie totale de la commune. En conséquence, la plupart des terrains sont encore libres de toutes constructions, ce qui est un grand avantage pour l'aménagement du village. Mais la commune était essentiellement agricole, il est nécessaire de maintenir toutes les exploitations au niveau d'un rendement viable. C'est pourquoi il ne faut pas réduire la surface des exploitations dans des proportions dangereuses pour sa viabilité. Pour l'instant il n'y a pas de problèmes.

CARTE no 6 : Les surfaces bâties de la commune



- ZV ZONE DE VILLAGE  
 HFD ZONE D'HABITATION DENSITE F.  
 HMD ZONE D'HABITATION DENSITE M.  
 EP/IP ZONE DE BATIMENTS, INST. PUBLICS  
 ARI ZONE ARTISANALE  
 ZSAS ZONE SANS AFFECTATION SPECIALE  
 ZAP ZONE A AMENAGEMENT PRIORITAIRE  
 PAD PLAN D'AMENAGEMENT DE DETAIL  
 ZAD ZONE A AMENAGEMENT DIFFERE



#### 4.3 Le logement

La commune de Châtonnaye compte 104 logements occupés. Les statuts d'occupation sont les suivants:

- 46 sont propriétaires de la maison
- 7 sont copropriétaires
- 2 sont fermiers
- 44 sont locataires
- 5 disposent de logements de service.

Sur ces 104 logements occupés,

- 53 ont été construits avant 1900
- 5 ont été construits entre 1900 et 1920
- 11 ont été construits entre 1921 et 1946
- 8 ont été construits entre 1947 et 1960
- 23 ont été construits entre 1961 et 1970
- 4 ont été construits après 1971

On constate que 41 % des maisons de la commune sont des immeubles d'habitation et que 41 % sont des maisons paysannes. Les 18 % qui reste sont des autres immeubles, tels que des granges, écuries, porcheries annexes aux habitations.

(Source: Service de statistique de l'Etat de Fribourg)

#### 4.4 La protection des sites<sup>4</sup>

La commission cantonale des monuments historiques et édifices publics, en collaboration avec l'Office cantonal de l'aménagement du territoire et la Société suisse des Traditions populaires, a établi un inventaire complet des immeubles comportant un intérêt historique ou artistique pour la commune de Châtonnaye. Ces immeubles ont été classés en catégorie de valeur intrinsèque:

- A = Haute qualité typologique et artistique. Bâtiment particulièrement représentatif, rare et d'une exécution très soignée.
- B = Bonne qualité typologique et artistique. Plusieurs éléments significatifs
- C = Qualité typologique moyenne.

La commune de Châtonnaye a la chance de disposer de:

2 immeubles de valeur A

- une habitation du début du 19e siècle (Clos Piquet)
- une ferme de 1814-15 (La Confrérie)

#### 1 immeuble de valeur AB

- une ferme de 1780 (Grands champs)

#### 15 immeubles de valeur B

- une ferme de 1795
- une habitation de 1876 (Clos Humbert)
- un grenier du 18e siècle (Clos Humbert)
- une ferme de 1827 (Pré Magnin)
- une ferme de 1814 (Les Ages)
- une ferme de 1819 (Grand Rain)
- un grenier de 1826 (Grand Rain)
- une ferme de 1844 (Les Planches)
- une ferme de 1846 (Derrey La Chaussy)
- une ferme de 1811 (Derrey La Chaussy)
- une ferme de 1850 (Caramoulet)
- une ferme de 1758 (Pré Terrapon)
- une ferme de 1842 (La Brévire)
- une ferme de 1855 (La Brévire)
- un grenier du 18e siècle (La Brévire)

#### 7 immeubles de valeur BC

- une ferme de 1840 (Grand Rain)
- une ferme de 1841 (sur La Candra)
- une ferme du 19e siècle (sur La Candra)
- une ferme du 18e siècle (Champ des Forches)
- une ferme de 1831 (Les Parchets)
- une ferme de 1836 (Grands Champs)
- une ferme de 1827 (Fin de Pralet)

#### 15 immeubles de valeur C

- une ferme de 1865
- une école de la fin du 19e siècle
- un grenier du 19e siècle (Clos Piquet)
- une grange de 1900 (Clos Humbert)
- une ferme de 1878
- une ferme de 1776 (Clos Mivélaz)
- une laiterie de 1900 (Clos Mivélaz)
- une ferme de 1850 (Le Grand Rain)
- une habitation du 19e siècle (Au Bré)
- une ferme de 1785 (Grands Champs)
- une grange de 1866 (Planche aux veaux)
- une ferme du 19e siècle
- une ferme de 1832 (Fin d'Amont)
- une habitation de 1892 (La Brévire)
- une grange de 1839 (La Brévire)

Ainsi, 40 édifices du village sont protégés.

En synthèse de cette deuxième partie, on peut affirmer que la commune de Châtonnaye est un tournant important pour son évolution future.



L'augmentation de la population est un fait réjouissant; ceci étant dû principalement au phénomène de "retour au village".



2



1. Grenier daté de 1826, coiffé d'une toiture réveillonée à pan coupé. Construction à poteaux présentant une façade pignon en berceau dotée de 2 galeries ajourées. Propriétaire: M. Bernard Page. Zone de village. Etat du bâtiment: Restauration facile. Valeur: B+
2. Belle ferme longitudinale en construction mixe datée de 1814/15, coiffée d'une toiture réveillonée à pans coupés. Façade Sud en maçonnerie percée de 5 axes d'ouverture à linteaux arqués. Encadrements, impostes et chainages d'angle en molasse taillée. Façade Nord en bois percée de fenêtres accolées. A l'intérieur, boiseries d'origine. Propriétaire: M. Guy Planchard. Zone: Ferme isolée. Etat du bâtiment: Restauration facile. Valeur: A



2




1. Remarquable habitation édifée au début du 19e siècle en pierre de taille dans un style néo-classique. Rez-de-chaussée percé de 3 portes à arc cintré au centre, en anse de panier sur les côtés. 1er et 2e étage percés de 5 axes d'ouvertures. Toit Mansart. Propriétaire: M. Francis Pittet. Zone de village. Etat du bâtiment: Restauration facile. Valeur: A+
2. Belle ferme longitudinale datée de 1840 présentant un logis en maçonnerie percé de 5 axes d'ouvertures. Rural en bois ornée d'un fronton de grange peint. Toiture réveillonée à pans coupés. Propriétaire: M. Gilbert Dévaud. Zone de village. Etat du bâtiment: Bien entretenu, restauré selon les règles. Valeur: BC

VUE GÉNÉRALE

# SOUVENIR DE CHÂTTONNAY

ÉPICERIE DE  
WWE AUGUSTE PAGE

PARTIE DU VILLAGE




ÉGLISE

CHÂTEAU

ÉCOLE

DEPÔT DE  
WWE AUGUSTE PAGE



Verlag Buchverlag Zürich Faber



2



1. Grenier du 18e siècle construit à poteau sur rez de cave en maçonnerie. Coquette façade pignon en berceau dotée d'une galerie. Propriétaire: M. Bernard Page. Zone de village. Etat du bâtiment: Bien entretenu, restauré selon les règles. Valeur: B+
2. Ferme en construction mixe, datée de 1780 et couverte d'une toiture réveillonnée à pan coupé. Remarquable façade originale en bois peint, percé de fenêtres disposées en série et décorée de panneaux en reliefs. Lisses et corniches moulurées. Porte d'entrée à panneaux cloués. Propriétaire: M. Michel Conus. Zone: Ferme isolée. Etat du bâtiment: Restauration facile. Valeur: AB

# GEOGRAPHIE ECONOMIQUE

## 1. LES RESSOURCES<sup>5</sup>

=====

Autrefois, la Suisse était considérée comme un pays pauvre. De nombreux Suisses s'engageaient comme mercenaires au service de pays étrangers. En fait, les conditions naturelles ne favorisent guère un développement économique. Le sous-sol est pauvre. Châtonnaye se trouve donc dans cette situation. La commune ne dispose pas de ressources particulières. Les terres improductives de la commune représentent environ 29 % de la superficie totale. Ainsi, l'agriculture de Châtonnaye a été orientée vers l'élevage.

## 2. LES SECTEURS D'ACTIVITE

=====

### 2.1 La répartition de la population par secteur d'activité

L'économie de Châtonnaye était et est encore dirigée par le secteur primaire, même si celui-ci a diminué durant ces dernières années. En fait, aujourd'hui on a une répartition 1/3, 1/3, 1/3. Le secteur secondaire occupe toujours plus de personnes, alors que le secteur tertiaire comprend surtout les personnes émigrant en ville de Fribourg et à Romont. Cf.: graphe No 4 et 5.

Après examen de ces 2 graphes, on constate que:

- le secteur primaire est en nette diminution, phénomène qui correspond tout à fait à la situation suisse. Néanmoins, et contrairement à la situation suisse, le secteur primaire est toujours le secteur le plus important de la commune. On constate que le retour des jeunes, en âge d'activité, vers le village n'a pas eu de conséquence dans le secteur primaire, puisque la grande partie de ces jeunes se trouve dans le secteur tertiaire.
- le secteur secondaire a tendance à se stabiliser. Ce secteur est toujours le deuxième plus important, mais la situation est très serrée. On peut d'ailleurs supposer une phase décroissante, tout comme la moyenne suisse.


- le secteur tertiaire a connu une évolution impressionnante. Or, depuis 1970, il stagne et se trouve actuellement presque à égalité avec le secteur secondaire. Mais le secteur tertiaire va sûrement encore croître, car les jeunes qui retournent au village sont souvent occupés dans ce secteur.

Ainsi, on peut supposer que dans les années à venir, le secteur tertiaire va augmenter et que le secteur secondaire va diminuer. Quant au secteur primaire, il stagne.



GRAPHE no 4 :

Répartition de la population par secteur d'activité.



**1** : SECTEUR PRIMAIRE; Exploitation des richesses naturelles.

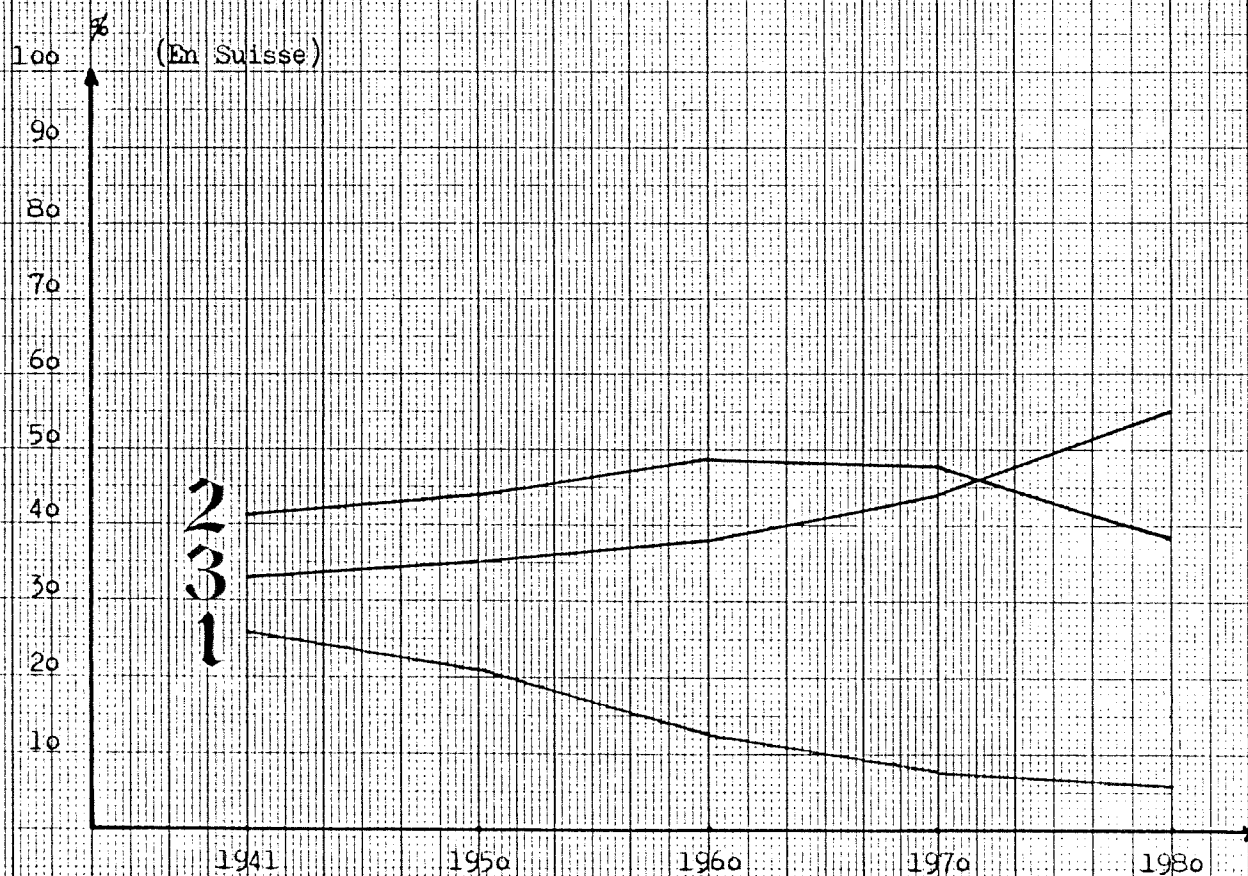
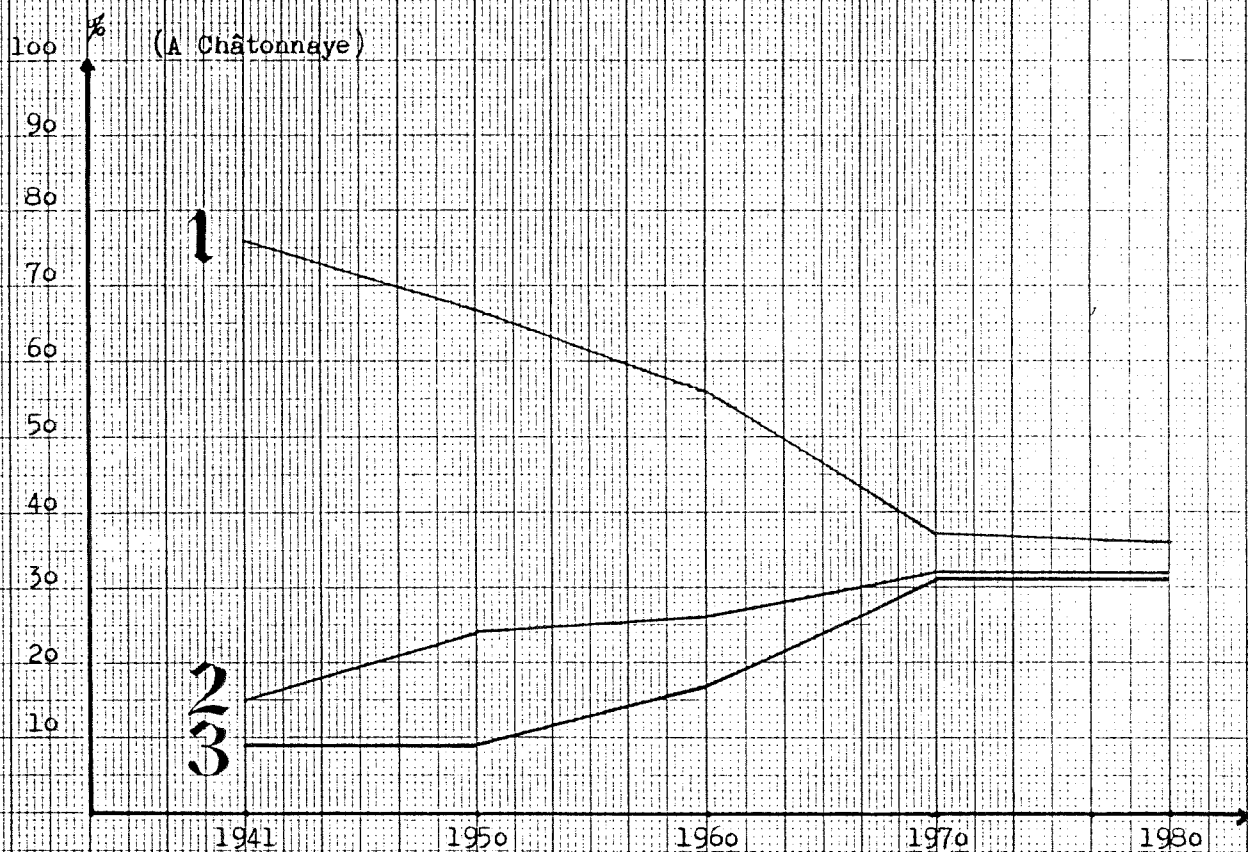
**2** : SECTEUR SECONDAIRE; Transformation des richesses naturelles en produits terminés.

**3** : SECTEUR TERTIAIRE; Distribution des produits terminés et services.

(Source: Service de statistique de l'Etat de Fribourg)

GRAPHE no 6 :

Evolution des trois secteurs d'activité.



(Sources: Service de statistique de l'Etat de Fribourg et, Le Miroir statistique de la Suisse, p. 27)

A l'examen de ce tableau, on constate que la surface agricole utile est essentiellement vouée à la culture fourragère et plus principalement aux prairies naturelles. On remarque en effet qu'il y a 24907 ares de prairies naturelles, ce qui représente 62,5 % de la surface agricole utile. Ainsi, l'agriculture de Châtonnaye est essentiellement orientée vers l'élevage. Son rendement est ainsi plus faible en matières nutritives que si elle cultivait, par exemple, du blé.

\* Tableau: répartition du bétail

Bovin	778 unités	= 50,81 %
Porc	507 unités	= 33,11 %
Volailles	218 unités	= 14,23 %
Abeilles	19 colonies	= 1,24 %
Chevaux	5 unités	= 0,32 %
Chèvres	2 unités	= 0,13 %
Moutons	2 unités	= 0,13 %

(Source: Service de statistique de l'Etat de Fribourg)

En consultant ce tableau, on constate que l'élevage de bovins est le plus important. Ainsi, la production de lait sera très grande. La laiterie de Châtonnaye occupe 3 personnes et fait partie de la Fédération vau-doise, fribourgeoise. Les 26 paysans producteurs de lait écoulent 1'500'000 litres de lait par année. Ce lait sert principalement à la fabrication du fromage (12 à 14 pièces de Gruyère par jour; 1 pièce = 40 kg). Une partie de ce lait est utilisée par les familles de la région et par les bêtes. A noter que le laitier est locataire d'une grande porcherie sur deux étages avec environ 250 porcs.

Ainsi, on constate que le secteur primaire est bien implanté à Châtonnaye et qu'il restera le premier secteur dans la commune pour un certain nombre d'années encore. L'agriculture de Châtonnaye se porte bien. Les paysans ont deux revenus principaux: le bétail, indirectement le lait, ainsi les céréales panifiables et fourragères.

Sur la commune passent les routes cantonales Romont - Fribourg et Romont - Payerne. Il y a ainsi 2,9 km de route cantonale et 5,8 km de route communale. A noter que toutes les routes communales sont goudronnées.

\* Tableau: voitures de tourisme

Année	76	77	78	79	80	81	82
Châtonnaye en absolu:	104	115	107	114	122	135	136
évolution en %:		10,57	-6,95	6,54	10,52	10,65	0,74
<hr/>							
Fribourg							
évolution en %		1,89	2,26	4,07	3,06	2,34	2,49

(Source: Annuaire statistique du canton de Fribourg)

L'évolution est très intéressante. On remarque qu'en 1978, il y a eu une diminution de 6,95 % et que depuis, la situation n'a cessé d'augmenter. Ainsi, les années 1980 et 1981 ont eu une évolution très grande. On peut presque parler de mécanisation du village. L'arrivée de personnes venant de l'extérieur n'est pas étrangère à cette hausse. En 1982, la situation s'est stabilisée.

#### 4. RELATIONS DE LA COMMUNE AVEC L'EXTERIEUR

=====

Châtonnaye fait partie du groupement scolaire réalisé avec Middelstalden et Torny. Ce groupement donne entière satisfaction. Il est important que ce groupement ne s'étende pas, afin d'éviter aux élèves un trop long déplacement. Châtonnaye pour sa part accueille les élèves de la 2e à la 5e année scolaire. Il y a à Châtonnaye deux maîtres d'école. Les bâtiments sont bien entretenus et les salles bien équipées. Après les 6 ans d'école primaire, les enfants doivent aller à l'école secondaire à Romont.

\* Tableau: degré d'enseignement des élèves de Châtonnaye

	Nombre
Ecole enfantine	2
Ecole primaire	42
Cycle d'orientation	22
Gymnase	1
Ecole supérieure de commerce	1
Formation professionnelle	14
Autres écoles	1
	<hr/>
Total	83

(Source: Annuaire statistique du canton de Fribourg)

Sinon la commune fait partie du consortium des eaux avec Villarimboud et fournit de l'eau à Villaz-St.Pierre en cas de besoin (incendies, sécheresse). Un arrangement des communes lie les sapeurs-pompiers de Châtonnaye, Middel et Sédilles (en cas de gros incendies).

## 5. SITUATION FINANCIERE ET PROJETS

=====

Jusqu'en 1980, la situation financière de la commune a toujours été stable. Depuis cette date, la construction de la halle polyvalente (abri de protection civile) a engendré de gros frais. (1'700'000 francs). Les ressources de la commune se résument au produit de la forêt (50 hectares) et des impôts. Voici quelques chiffres intéressants pour 1981 (en 1000 frs):

recettes ordinaires	dont impôts communaux
464	287
dépenses ordinaires	dont dépenses pour l'instruction
326	110
capitaux	dettes
250	864

(Source: Annuaire statistique du canton de Fribourg)

En ce qui concerne les projets, une étude de M. Gaudard prévoyait le regroupement de Châtonnaye, Middel et Torny. La fusion simplifierait l'administration communale mais par contre augmenterait les frais. Mais le

## CONCLUSION

Châtonnaye est une commune rurale qui se porte bien. Forte d'une bonne organisation au niveau du conseil communal, Châtonnaye a prouvé ces dernières années qu'elle était une commune active. Elle se doit d'organiser son territoire communal de façon à permettre une exploitation agricole rationnelle, tout en aménageant des zones à bâtir. Depuis une dizaine d'année, Châtonnaye a beaucoup évolué. "Et ce n'est pas encore terminé" me lance le secrétaire communal. "Les chiffres de 1983 concernant le nombre d'habitants ont encore augmenté, et nous nous en réjouissons." Et Alfred Sauvy de répondre: "L'humanité est condamnée au progrès à perpétuité !"

## BIBLIOGRAPHIE

- Armorial illustré des communes fribourgeoises, Ketty et Alexandre, 1981
- Aménagement du territoire, Inventaire et Analyse, Fribourg, 1971
- Annuaire statistique du canton de Fribourg, 1981
- La Suisse, Jean-Pierre Bugnon, 1981
- Paroisse du canton de Fribourg, Deillon, 1886
- Recensements fédéraux de la population
- Recensements fédéraux des entreprises
- Dictionnaire géographique de la Suisse, Charles Knapp et Maurice Borel, 1903
- Les Noms de lieux du canton de Fribourg, Paul Aebischer, 1976
- Climat et météorologie de la Suisse Romande, Bonêt, Lausanne, 1972
- Dictionnaire géographique et biographique de la Suisse, 1926
- Miroir statistique de la Suisse, 1983 (SDES)
- Géographie de la Suisse, Oskar Bär, 1976
- La Liberté, journal du 16 mars 1977

### Entretiens:

- M. Jean-Louis Page, secrétaire communal, le 4 novembre 1983
- M. Bernard Page, passionné d'histoire, le 23 décembre 1983

Notes: Je tiens à remercier sincèrement ces deux personnes pour les précieux renseignements qu'ils m'ont donnés.

- 1 Ketty et Alexandre, "Armorial illustré des communes fribourgeoises", page 172
- 2 Georges-André Chevallaz, "Historique générale de 1789 à nos jours", 1974, page 211-212
- 3 Jean-Pierre Bugnon, "La Suisse", page 14-16
- 4 Document de la commune, "Inventaire des maisons rurales"
- 5 Oskar Bär, "Géographie de la Suisse", 1976, page 61 et 156

